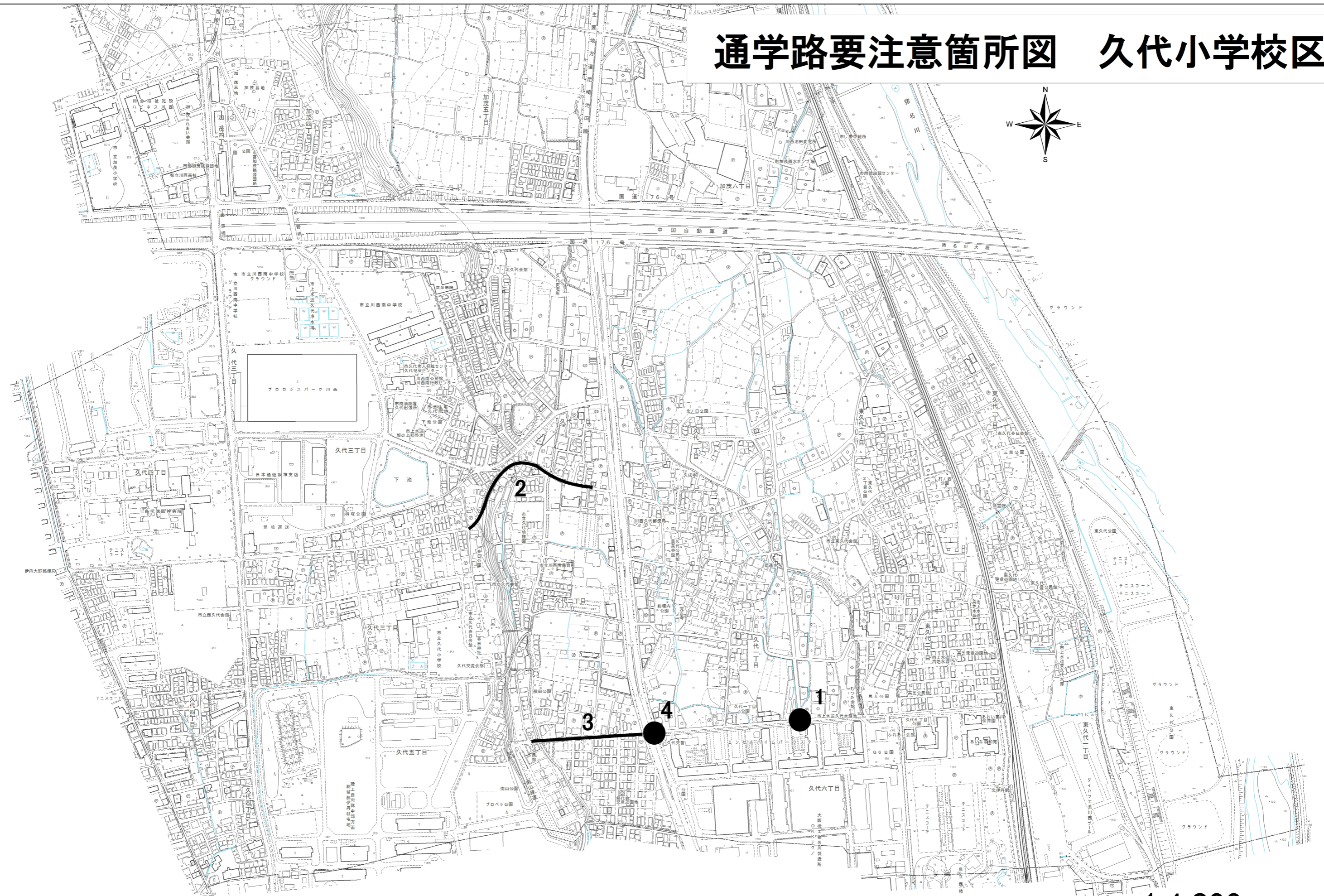
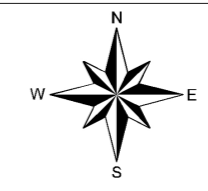



# 通学路要注意箇所図 久代小学校区



1:4,200



防犯・交通の別	位置図番号	危険箇所	危険箇所の状況	対策実施主体	対策内容	対策予定年度
1 交通	1	久代1丁目	車の交通量が多い。横断歩道の白線が薄く危険。 (生安協)	警察 道路管理課	横断歩道補修工事完了 歩行者を巻き込まないようにポール設置もしくは、白線位置を延長	対策済 対策内容調整中
2 交通	2	久代2丁目	狭くてカーブが多いが、車が多く通る。 歩行者専用7:30-8:30	市道路管理課	路面標示劣化修復検討 グリーン舗装検討 交差点部カーブミラー向き修正	対策内容調整中
3 交通	3	久代5丁目	歩道がなく、車通りが多い。	道路管理課	グリーン舗装延長検討	対策内容調整中
4 交通	4	久代5丁目	登校時、100名以上が横断している。協力員やPTAが みまもりしているが、大津の事故を踏まえ、信号待ち時 の安全対策が必要。(生安協)	警察 兵庫県	横断歩道補修検討 交差点のコーナー4ヶ所に防護柵設置	R2年度中