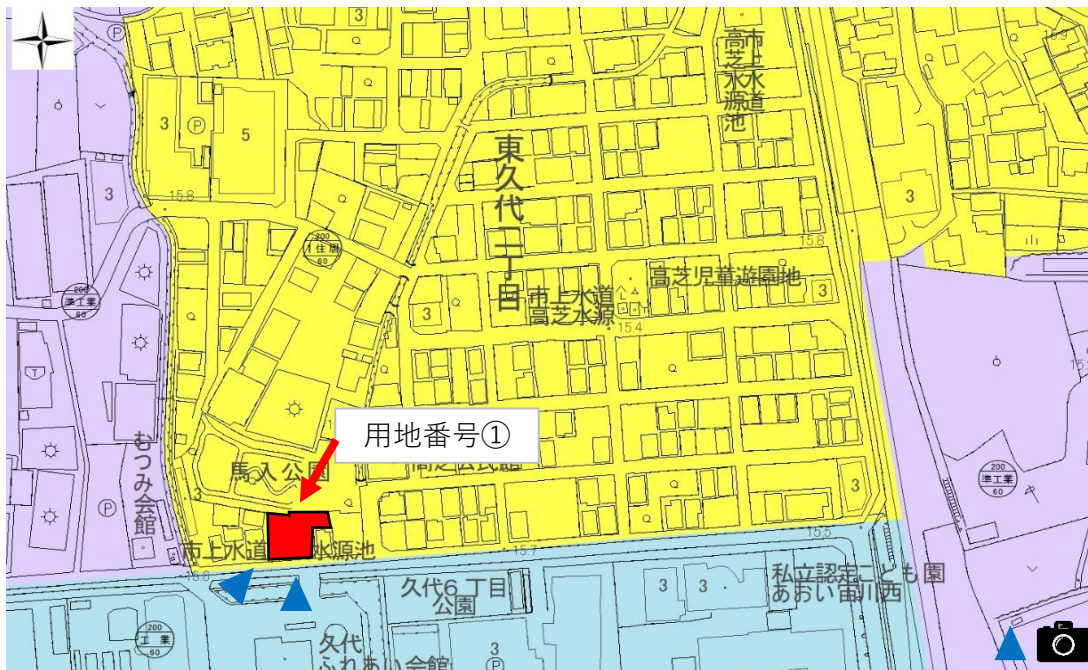


土地調書

用地番号 ①

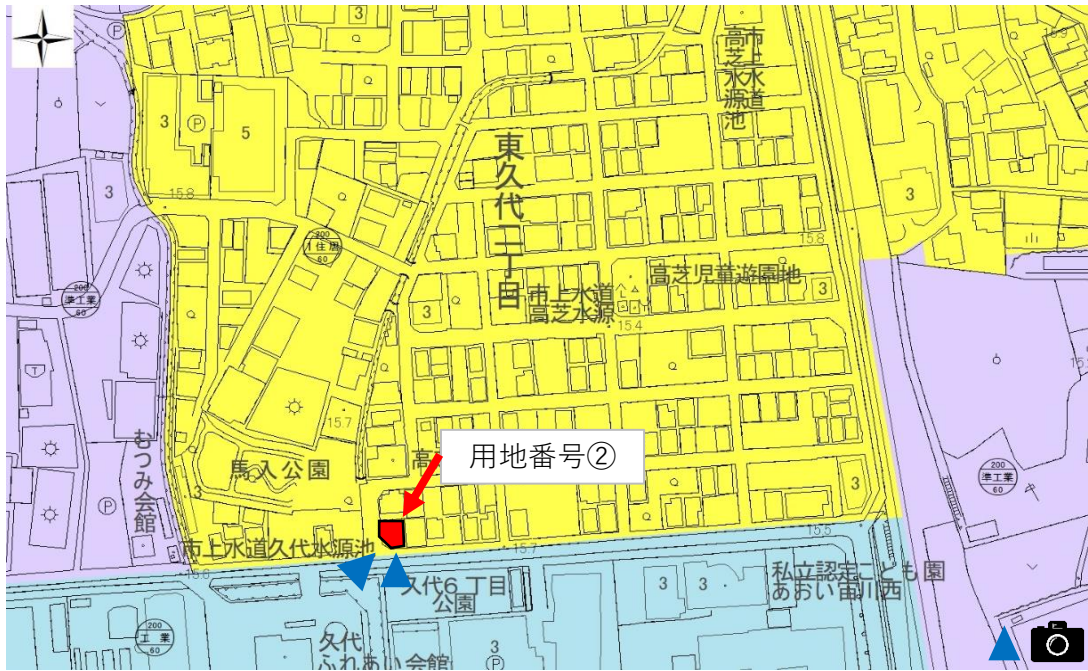
所在地	川西市東久代2丁目			地番	720-1の一部,720-7	
土地	地積	登記簿	324.55㎡	地目	登記簿	宅地
		実測	未確定		現況	宅地
接面道路状況	市道22号 幅員8.5~9.6m (歩道含む)					
都市計画法等 により制限	区域区分	市街化区域		用途地域	第1種住居地域	
	建ぺい率	60%		容積率	200%	
	高度地区	-		地区計画	-	
	高さ制限	-		特別用途地区	-	
その他	※移転補償跡地番号HA66の一部 ※所有者は新関西国際空港株					



土地調書

用地番号 ②

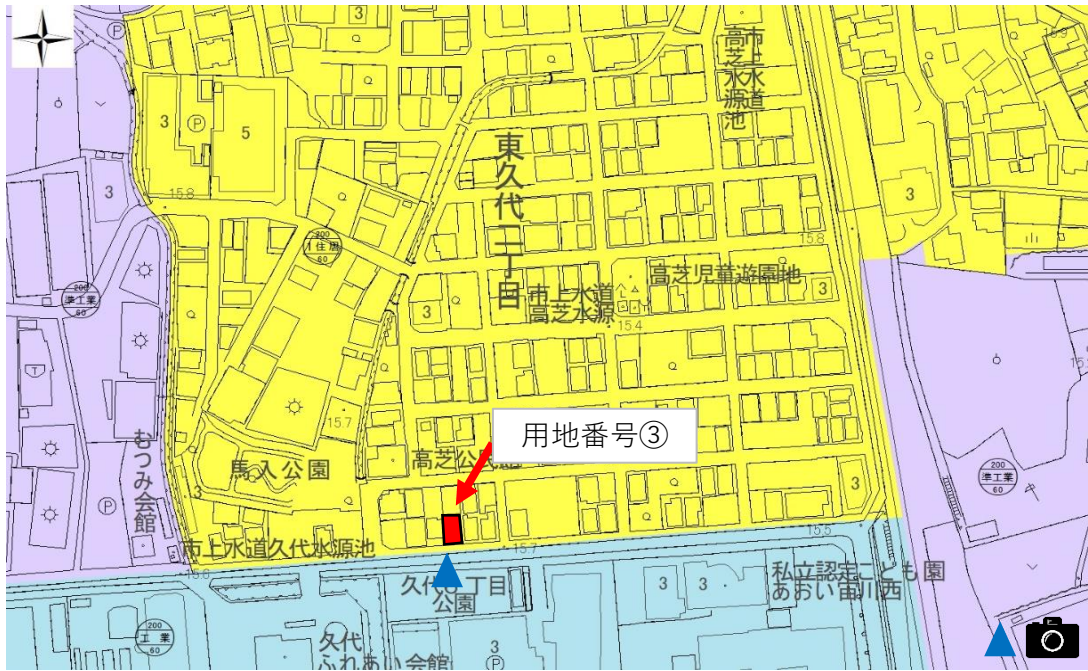
所在	川西市東久代2丁目			地番	674-1,674-2	
土地	地積	登記簿	98.85㎡	地目	登記簿	宅地
		実測	98.85㎡		現況	宅地
接面道路状況	市道22号 幅員8.5～9.6m (歩道含む)					
都市計画法等 により制限	区域区分	市街化区域		用途地域	第1種住居地域	
	建ぺい率	60%		容積率	200%	
	高度地区	-		地区計画	高芝地区地区計画	
	高さ制限	-		特別用途地区	-	
その他	※南部地域整備実施計画において隅切整備予定地 ※移転補償跡地番号HA76 ※所有者は新関西国際空港株					



土地調書

用地番号 ③

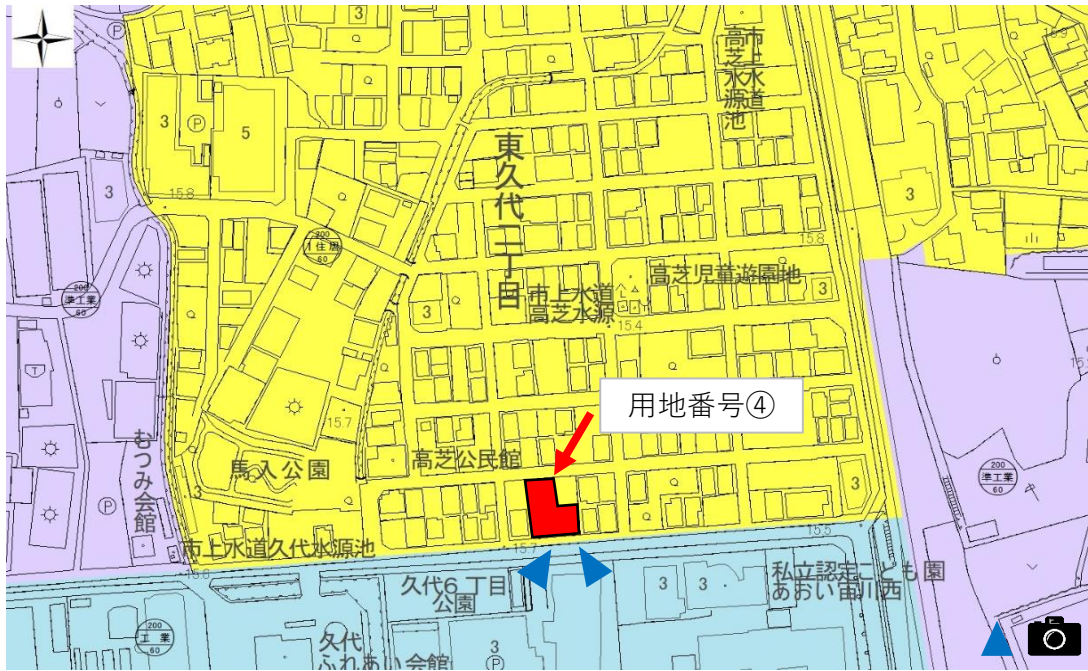
所在	川西市東久代2丁目		地番	669-1,669-2,669-3,669-4		
土地	地積	登記簿	76.21㎡	地目	登記簿	宅地
		実測	76.21㎡		現況	宅地
接面道路状況	市道22号 幅員8.5～9.6m (歩道含む)					
都市計画法等 により制限	区域区分	市街化区域		用途地域	第1種住居地域	
	建ぺい率	60%		容積率	200%	
	高度地区	-		地区計画	高芝地区地区計画	
	高さ制限	-		特別用途地区	-	
その他	※移転補償跡地番号HA78 ※所有者は新関西国際空港株					



土地調書

用地番号 ④

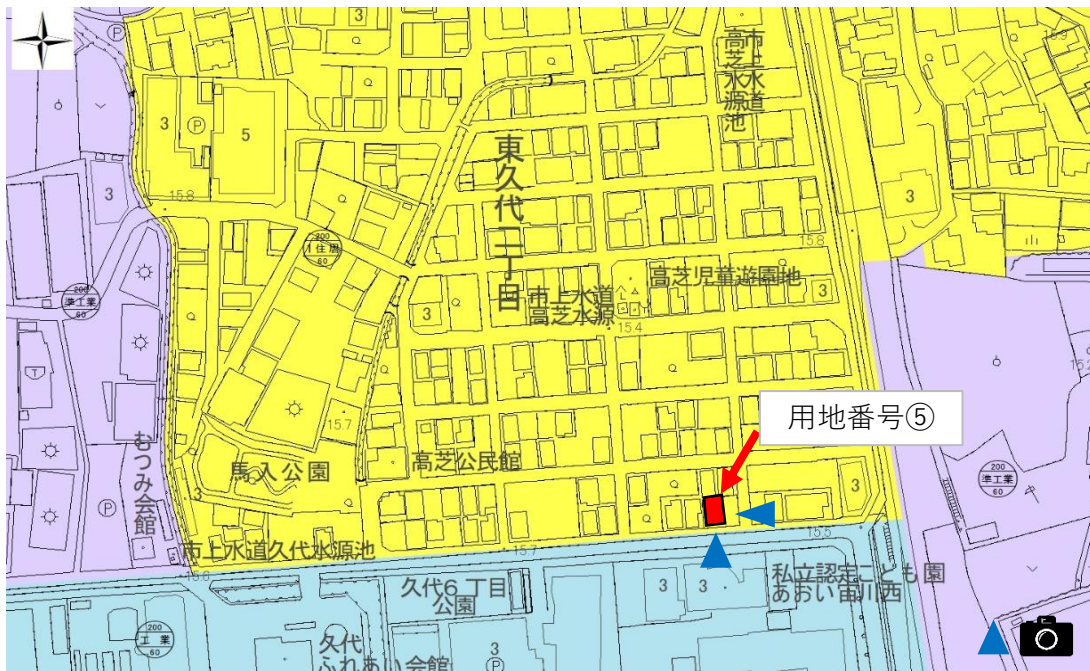
所在	川西市東久代2丁目			地番	657,658-1,658-2,659,660,661-1,661-2	
土地	地積	登記簿	367.74㎡	地目	登記簿	宅地
		実測	未確定		現況	宅地
接面道路状況	市道22号 幅員8.5～9.6m (歩道含む)					
都市計画法等 により制限	区域区分	市街化区域		用途地域	第1種住居地域	
	建ぺい率	60%		容積率	200%	
	高度地区	-		地区計画	高芝地区地区計画	
	高さ制限	-		特別用途地区	-	
その他	※移転補償跡地番号HA77の一部 ※所有者は新関西国際空港株					



土地調書

用地番号 ⑤

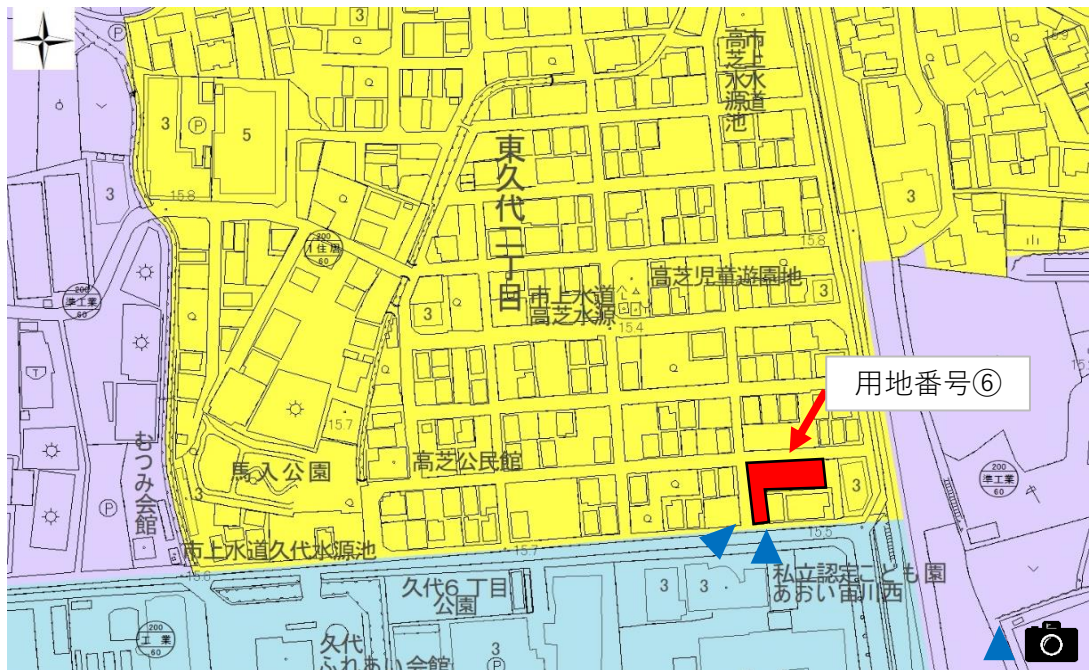
所在	川西市東久代2丁目			地番	590	
土地	地積	登記簿	76.16㎡	地目	登記簿	宅地
		実測	未確定		現況	宅地
接面道路状況	市道22号 幅員8.5～9.6m (歩道含む)					
都市計画法等 により制限	区域区分	市街化区域		用途地域	第1種住居地域	
	建ぺい率	60%		容積率	200%	
	高度地区	-		地区計画	高芝地区地区計画	
	高さ制限	-		特別用途地区	-	
その他	※移転補償跡地番号HA81の一部 ※所有者は新関西国際空港株					



土地調書

用地番号 ⑥

所在	川西市東久代2丁目		地番	587-1,587-3,586,585,582,573-2		
土地	地積	登記簿	375.71㎡	地目	登記簿	宅地
		実測	375.71㎡		現況	宅地
接面道路状況	市道22号 幅員8.5～9.6m (歩道含む)					
都市計画法等 により制限	区域区分	市街化区域		用途地域	第1種住居地域	
	建ぺい率	60%		容積率	200%	
	高度地区	-		地区計画	高芝地区地区計画	
	高さ制限	-		特別用途地区	-	
その他	※南部地域整備実施計画において隅切整備予定地 ※関西エアポートによるゴミステーション設置予定地含む ※移転補償跡地番号HA82及びHA83の一部 ※所有者は新関西国際空港株					



土地調書

用地番号 ⑦

所在	川西市東久代2丁目		地番	595,597,599,600,601		
土地	地積	登記簿	365.55㎡	地目	登記簿	宅地
		実測	365.55㎡		現況	宅地
接面道路状況	市道22号 幅員8.5～9.6m (歩道含む)					
都市計画法等 により制限	区域区分	市街化区域		用途地域	第1種住居地域	
	建ぺい率	60%		容積率	200%	
	高度地区	-		地区計画	高芝地区地区計画	
	高さ制限	-		特別用途地区	-	
その他	※南部地域整備実施計画において隅切整備予定地 ※暫定緑地番号 HZ18 ※所有者は川西市					

