

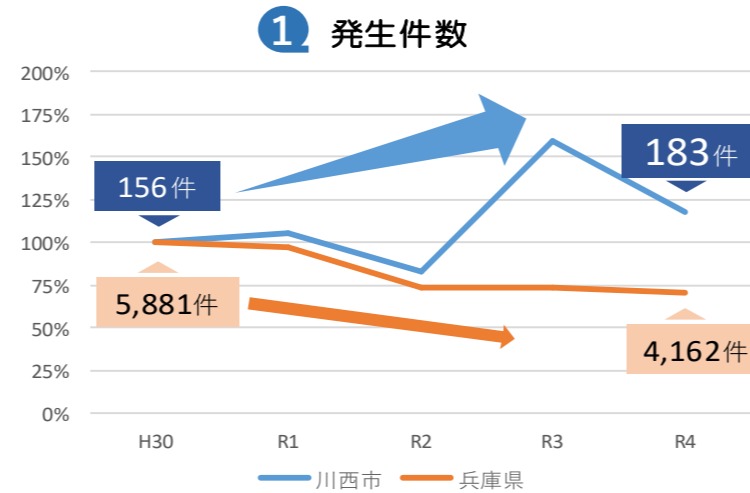
自転車交通事故情報 ～明峰コミュニティ～

コミュニティ地区内の**自転車事故情報**の見える化を行いました。日常の交通安全活動や住民の皆様への周知など幅広くご活用ください。

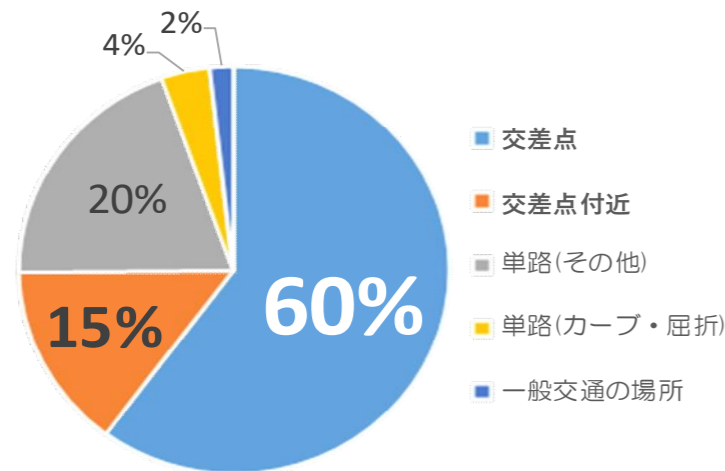
1. 川西市の自転車関係事故発生状況の特徴

発生件数県内ワースト4位*

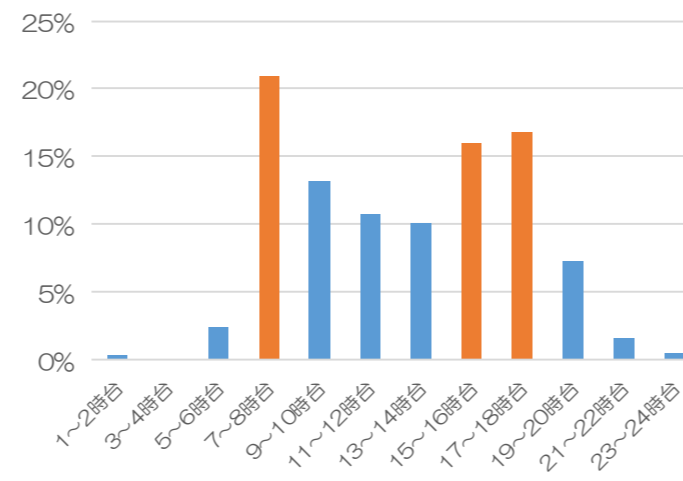
- 1 県下で自転車関係事故発生件数が減少傾向の中、川西市では発生件数が増減を繰り返すなど**高い水準**にある
 - 2 **交差点と交差点付近**で75%を占める
 - 3 **通勤・通学**(7～8・15～18時台)の時間帯で事故が多い
- ※R2～R4の3年間における人口1万人あたりの自転車関係事故件数



② 発生場所



③ 発生時間



2. 明峰コミの自転車関係事故の現状 (H29～R3年)

- ☑ 自転車関係事故件数 **56件…市内ワースト8位***
- ☑ 事故が多い場所 **交差点と交差点付近で75%**
- ☑ 事故が多い時間帯 **7～8時台と15～16時台**

※14コミュニティ中



3. コミ内 丁目別事故多発箇所トップ3

自転車関係事故発生箇所

● : 自転車対歩行者 ● : 自転車単独 ● : 自転車対車両

1位		2位		3位	
萩原台西1丁目		錦松台		萩原台西3丁目	
件数	16件	件数	8件	件数	7件
多い時間	17時台	多い時間	9時台	多い時間	9時台
特徴	<ul style="list-style-type: none"> 川西篠山線上の事故が多い 同一箇所でも4件事故発生 	特徴	<ul style="list-style-type: none"> 川西篠山線上の事故が多い 同一箇所でも3件事故発生 	特徴	<ul style="list-style-type: none"> 川西篠山線上の事故が多い 交差点での事故が多い

[コミュニティ内の自転車関係事故マップは裏面へ](#)

～明峰高校周辺の自転車関係事故発生箇所＆自歩道マップ～

自転車関係事故発生箇所

- : 自転車対歩行者
- : 自転車単独
- : 自転車対車両

自歩道箇所

- : 自転車通行可の歩道になっている道路

※自歩道箇所以外は自転車は原則車道通行です
(13歳未満、70歳以上、身体の不自由な方を除く)

